

KATASTRY
PARCELNÍ ČÍSLA
DRUH POVRCHU
VZDÁLENOSTI ŠACHET
OZNAČENÍ ŠACHET

SMĚROVÉ POMĚRY

MĚŘÍTKA 1:500/100

PODÉLNÝ PROFIL
vodovodního řadu
km 0,000- 0,119 98

HLOUBKA VÝKOPU

KÓTA VÝKOPU

HLOUBKA DNA POTRUBÍ

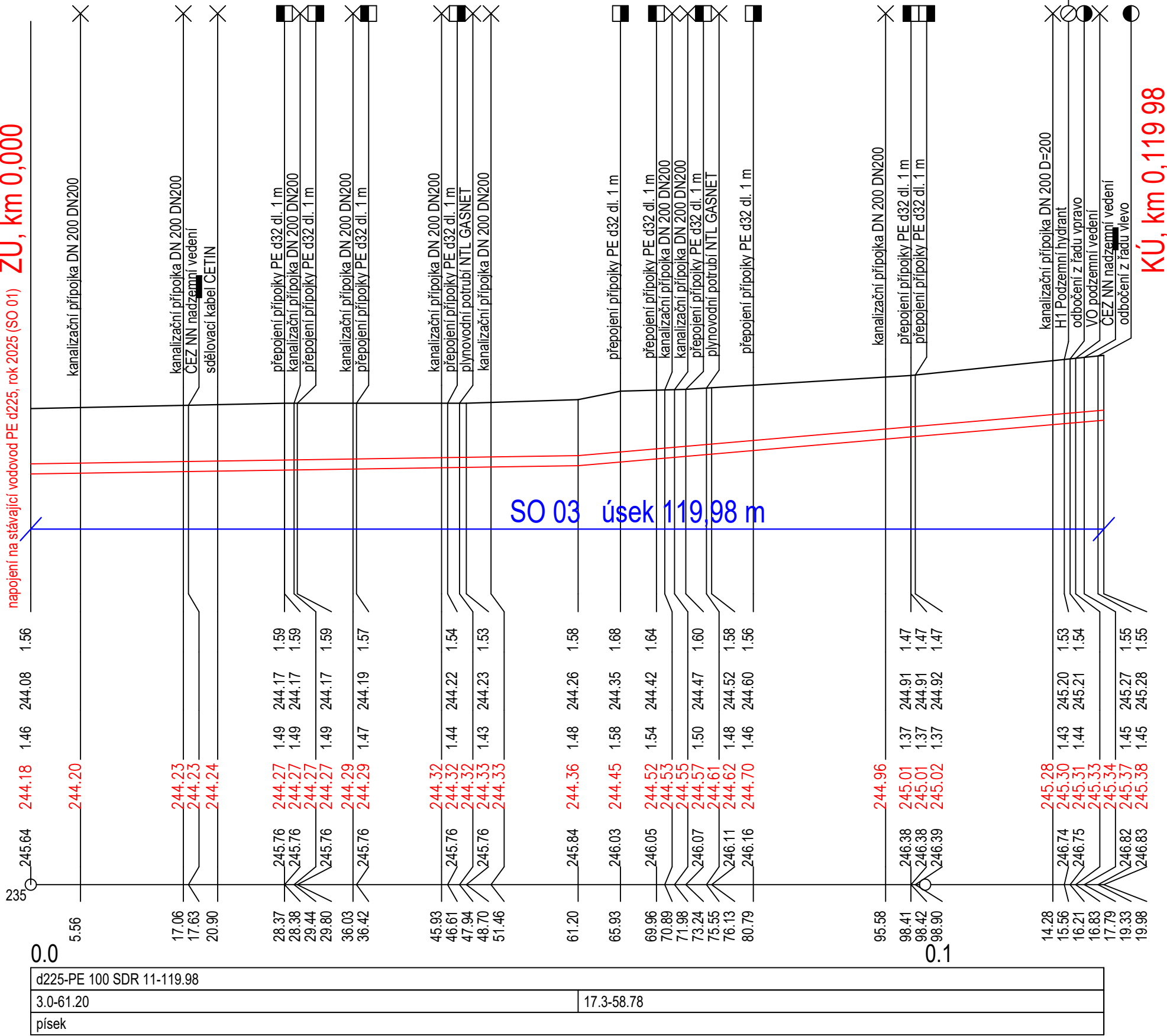
KÓTA DNA POTRUBÍ

KÓTA PŮVODNÍHO TERÉNU

SROVNÁVACÍ ROVINA





STANIČENÍ [km/m]
PROFIL[mm]-MATERIÁL-DÉLKA[m]
SKLON[promile]-DÉLKA[m]
ULOŽENÍ

Holice v Čechách											
2396											
místní asfaltová komunikace											
28.37	14.63	10.19	19.32	4.03	3.28	2.89	4.66	17.63	014.66	036.52	0.65
ZÚ						VB1			KÚ		



Poznámka :
Podzemní vedení jsou zakreslena pouze informativně.
Před započatím zemních prací je nutné jejich přesné vytýčení od správců, včetně přípojek k nemovitostem !

ZMĚNA 05 2025

Zodpovědný projektant	Vypracoval	Technická kontrola		
Ing. Lubor Dítě	Ing. Pavel Čihák	Ing. Ladislav Malý		
				
Kraj: Pardubický	Obec: Holice	MULTIAQUA s.r.o. Veverkova 1343/1 IČO: 60113111 Pražské Předměstí DIČ: CZ60113111 500 02 Hradec Králové		
Investor: Vodovody a kanalizace Pardubice, a.s., Teplého 2014, 530 02 Pardubice				
<h1>Holice, Havlíčkova - kanalizace</h1> <p>Dokumentace pro provedení stavby</p> <h2>Podélný profil vodovodního řadu</h2>			Stupeň	povolení
			Datum	květen 2025
			Zakázkové číslo	M24/024
			Formát	3 x A4
			Měřítko:	Číslo přílohy:
			1:500/100	D.1.3.b.1
Předložená dokumentace je duševním vlastnictvím firmy Multiaqua s.r.o., Hradec Králové				